


**КОМИТЕТ ИМУЩЕСТВЕННЫХ ОТНОШЕНИЙ
АДМИНИСТРАЦИИ ПЕРМСКОГО МУНИЦИПАЛЬНОГО ОКРУГА**

РЕШЕНИЕ
о размещении объектов № 2049

Пермский край
Пермский округ

26.07.2024

Комитет имущественных отношений администрации Пермского муниципального округа разрешает Акционерному обществу «Газпром газораспределение Пермь» (ИНН 5902183841, ОГРН 1025900512670, почтовый адрес: 614000, г. Пермь, ул. Петропавловская, 43)

размещение объекта «газопровод давлением до 1,2 Мпа, для размещения которого не требуется разрешения на строительство»

на землях муниципальная собственность

на срок 1 год


Местоположение: Пермский край, Пермский муниципальный округ, п. Кукуштан, ул. Рябиновая, к дому 22

Приложение: схема предполагаемых к использованию земель или части земельного участка.

Особые условия использования:

1. При размещении объекта учесть параметры ширины проезда улично-дорожной сети, во избежание сужения полосы отвода дороги.
2. Получение разрешения на производство земляных работ.

Заместитель председателя комитета


(подпись, печать)

М.В. Королева



Схема предполагаемых к использованию земель или части земельного участка

Объект: Газопровод давлением до 1,2 Мпа, для размещения которого не требуется разрешения на строительство
 Местоположение: расположенных по адресу: Пермский край, г.о. Пермский, п. Кукуштан, ул. Рябиновая, к.дому 22

Площадь земель или части земельного участка, кв.м.: 75

Категория земель: земли населенных пунктов

Вид разрешенного использования: -


Описание границ смежных землепользователей:
 От точки п1 до точки п2 - земельный участок с кадастровым номером 59:32:4620002:5106
 От точки п2 до точки п1 - земельный участок с кадастровым номером 59:32:4620002:5105

№ точки границы	Каталог координат, м	
	X	Y
п1	476070.64	2245453.31
п2	476080.33	2245448.45
п3	476083.45	2245451.73
п4	476073.93	2245459.51
п1	476070.64	2245453.31


Условные обозначения:



- предполагаемый участок земель, на которых планируется размещение объекта



- границы и номер земельного участка, сведения о которых внесены в ЕДРП
 - границы и номер объекта капитального строительства, сведения о которых внесены в ЕДРП



- граница кадастрового квартала

59:32:6.5510

- зоны с особыми условиями использования территории, сведения о которых внесены в ЕДРП

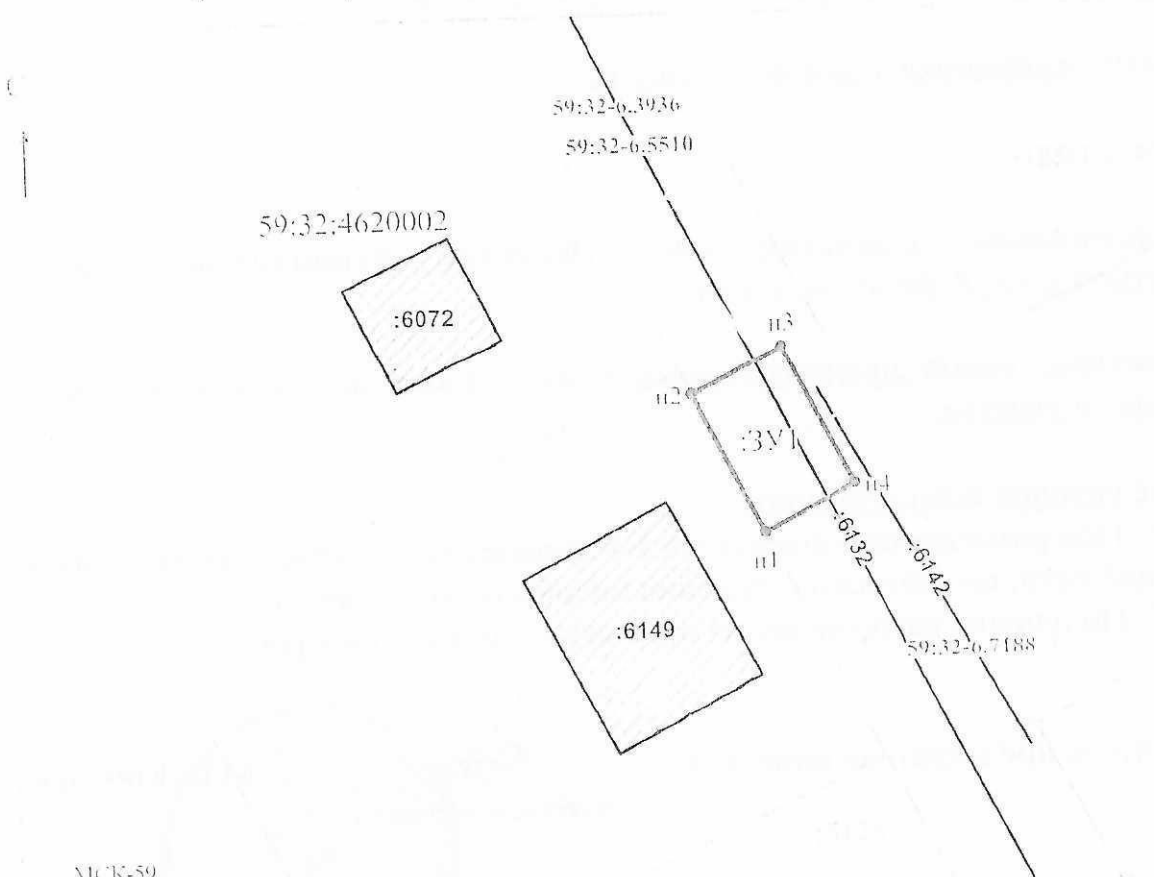
ЗУ1

- обозначение запрашиваемого земельного участка

п1

- характеристика границ земель или части земельного участка

59:32:4620002 - номер кадастрового квартала



МСК-59

Масштаб 1:500
 / Осипова А.Д.

Заявитель: _____ (подпись, расшифровка подписи)

МП

(для юридических лиц и индивидуальных предпринимателей)